БИЙСК

ЗОЛОТЫЕ ВОРОТА АЛТАЯ

Экскурсионный путеводитель

«Бийск – легенды старого города»

Путеводитель поможет совершить интересную и познавательную прогулку по самому первому городу Алтая. Городу, полному загадок, легенд и артефактов, очаровательному в своей исторической архитектуре.

В путеводителе дано описание обзорной экскурсии по исторической части города Бийска. Приведено описание ключевых достопримечательностей и интересных объектов.

Добро пожаловать в город Бийск!

Старейший город Алтая – Бийск, основан у слияния рек Бия и Катунь в 1709 году по Именному Указу Петра I. Расположение города не случайно – в этих местах на протяжении тысяч лет проходили древние торговые и миграционные пути, ведущие на территорию современных Монголии и Китая.

Первый Бикатунский острожек был не велик и через год войско джунгар (северно-западных монголов) сожгло его. Только через 8 лет выше по течению Бии была поставлена уже более мощная крепость, от которой и начал разрастаться сам город.

Крепость впоследствии еще неоднократно перестраивалась, пока не стала главным укреплением Колывано-Кузнецкой оборонной линии. У ее стен в 1756 году алтайские зайсаны (князья, главы родов) приняли российское подданство, и Алтай стал частью России. А позже, с исчезновением военной угрозы с юга, в 1846 году крепость была упразднена, и город стал развиваться, как важный центр трансграничной торговли между Россией и Монголией. Тогда же и сформировался городской архитектурный ансамбль. Надо заметить, что Бийск первым из алтайских городов получил свой собственный герб, который и ныне является официальным символом города.

В советский период у Бийска можно отметить два принципиальных этапа: в годы Великой отечественной войны в город было эвакуировано 10 заводов и фабрик, что дало толчок развитию Бийска, как индустриального центра; а в 50-х - 70-х годах прошлого века в городе началось строительство ряда предприятий оборонного комплекса страны, что превратило Бийск в научно-промышленный город.

Сегодня Бийск – наукоград Российской Федерации, самый большой наукоград по численности населения – в городе проживает порядка 220 тысяч человек. Основные направления науки и промышленности развиваются в сфере оборонных и биофармацевтических технологий.

подворье хранит тайну...

Архиерейское подворье

на слиянии Бии и Катуни...

Географически город разделен на несколько районов, один из которых – исторический центр города, представляет собой комплекс улиц, в основном застройки конца XIX – начала XX веков, где сконцентрировано более 200 памятников истории, культуры и архитектуры. Это прекрасный район для прогулок и экскурсий, искренне любимый всеми бийчанами и гостями города.

В тот же исторический период Бийск был центром Алтайской духовной миссии. В эпоху расцвета центр миссии – Бийское архиерейское подворье – представлял собой внушительный комплекс зданий, парков и водоемов. Сегодня архиерейское подворье хранит тайну целой сети подземных лабиринтов, а в бывшем доме архиерея расположен музей с уникальными экспозициями.

В городе берет свое начало легендарная дорога Алтая – знаменитый Чуйский тракт, которому в 2012 году исполняется 90 лет. В Бийске начинается самая длинная река России – Обь.

Экскурсия «Бийск–легенды старого города»

Протяженность маршрута – от 2 до 4,5 км в зависимости от выбранного варианта. Время пешей прогулки – от 1 до 3 часов.

Маршрут проходит по историческому центру города и повествует о разных этапах его развития: от основания Бийской крепости до становления крепкого купеческого города, включая в себя почти 200 лет из истории Бийска.

Экскурсию проведет наш экскурсовод – Святослав Роландович Бортман. Человек-легенда, эдакая живая энциклопедия, историк и краевед, посвятивший жизнь изучению Бийска и Алтая.

Худощавый, высокий Святослав Роландович несмотря на солидный возраст весьма энергичен, а пронзительный, слегка ироничный взгляд сквозь стекла импозантных очков, выдает в нем человека, который знает гораздо больше, чем рассказывает... **Но слово Святославу Роландовичу.**

-Друзья мои, прежде чем отправиться в наше познавательное приключение, несколько слов об архитектуре исторического города: большинство домов в старом центре Бийска построено из так называемого «бросового» кирпича. Дюжие молодцы - «амбалы» брали несколько кирпичей из готовой партии и бросали их с высоты 10-15 метров. Если все кирпичи оставались целыми – партию пускали в строительство. Потому и стоят дома до сих пор так уверенно.

-Ну, а начать экскурсию я настоятельно рекомендую с Бийского краеведческого музея, ибо кладези артефактов и знаний, хранящейся в нашем храме истории, могут позавидовать музеи многих крупных городов!



Проезд до здания музея: маршрутами автобусов № 23, 35, 46, 50, 77 до конечной остановки «Центр», от остановки вверх по переулку III-го Интернационала порядка 200 метров.

1. Особняк купца Ассанова, сегодня Бийский краеведческий музей имени Виталия Бианки, ул. Ленина 134

Помпезное здание музея в стиле позднего модерна всё ещё красиво в своём увядании, как слегка надтреснутая бочка со старым, выдержанным «Шато Бардо» 1914 года. Особенно приятно окунуться в прохладу купеческого особняка после полуденного зноя городских улиц. Что же, вы, Святослав Роландович, рассказывайте, рассказывайте!

- А, пожалуйста! Здесь, друзья мои, вас ждут экспозиции самых что ни на есть настоящих археологический изюминок: каменные орудия первобытных людей, уникальная коллекция эстампов петроглифов Алтая Бронзового и Железного веков, настоящий саркофаг из Пазырыкского кургана, шаманские бубны, китайские фарфоровые вазы, старинная мебель из купеческих особняков и даже замок от Западных ворот Рейхстага!

- Сам особняк принадлежал бийскому купцу первой гильдии Николаю Ивановичу Ассанову, который построил его в 1914 году по проекту одного из самых известных архитекторов дореволюционной Сибири Константина Константиновича Лыгина. Почти весь центр столичного губернского города Томска был застроен зданиями, спроектированными в разное время Лыгиным. А в Бийске этот особняк его единственный и по-своему уникальный проект! Здание имело особую систему калориферного отопления – тёплый воздух, насыщенный парами можжевельника, поднимался из котельной в подвале по специальным полостям в стенах, прогревая всё здание, насыщая его целительными ароматами.

-Здесь в каретной, во внутреннем дворе усадьбы, Ассанов держал лошадей Пржевальского, которых по просьбе этнографа Клеменца в 1898-1902 годах он скупал и вывозил из Монголии. . Одну из лошадей лошадей Ассанов потом продал князю Ухтомскому, который в 1901 году презентовал её самому императору Николаю II.

1.Особняк купца Ассанова, сегодня Бийский краеведческий музей имени Виталия Бианки, ул. Ленина 134

Идём сюда

- А ещё здесь есть беседка – фирменный стиль городских усадьб Лыгина, под которой по слухам купец Ассанов зарыл свои сокровища в период революционной смуты, - Святослав Роландович понизил голос и продолжил негромко, - говорят дух Ассанова, а может быть старого шамана, костюм которого стоит в экспозиции, до сих пор бродит по этому зданию. Особенно он активен в начале зимы, когда киммерийские сумерки покрывают мир, оживляя забытые тени прошлого… А теперь пройдемте на воздух!

2.Переулок III-го интернационала

- Переулок, на который фасадом выходит здание музея, когда-то назывался Владимирским в честь Великого князя Владимира Александровича, который в 1868 г. совершал путешествие по Телецкому озеру. А его прогулочный ботик долгое время хранился в специальном павильоне вблизи Троицкой площади. Сейчас этот переулок носит имя III-го Интернационала…

3.Улица Ленина

Святослав Роландович энергично зашагал по горячему асфальту.

-А это улица с характерным для советского периода названием – улица Ленина. Сразу ясно, что где-то на ней располагаются главные органы управления – власть. Хотя ещё до революции этот участок улицы в старом городе, в черте Бийской крепости назывался «Казачий» в честь казаков – основателей и охранителей Бийской крепости, а другой её участок в черте современной застройки носил название «Татарская». И как это точно отражало суть всего русского государства, основанного на взаимодополняющем симбиозе славянского и тюркского этносов!

5.Улица Льва Толстого

-Перед вами улица имени графа Льва Николаевича Толстого! - не без гордости в голосе произнёс Святослав Роландович, - бывшая улица Торговая в 1910 году после смерти писателя была переименована в его честь и уже отметила своё 100-летие! Улица начала формироваться во времена последней бийской крепости. Здесь проходил её северный крепостной вал. К концу XIX века на улице появились большие каменные магазины – «пассажи» с зеркальными окнами и металлическими шторами.

3.Улица Ленина

4.ул. Льва Толстого 136а

4.ул. Льва Толстого 136а

-Дом выполнен в стиле эклектики, построен по заказу купца Притчина в 1910 году.

5.Улица Льва Толстого

6.Площадь имени Фомченко

- А вот здесь не следует торопиться, поскольку можно сказать, что площадь эта – сердце старого города. Бывшая Приходская площадь, а после постройки Троицкого собора – Троицкая, с 30-тых годов прошлого века стала именоваться имени Фомченко. Именно здесь, на берегу реки в 1718 году была построена вторая Бийская крепость взамен сожженного джунгарами острога, а позже, до 1846 года, она лишь перестраивалась, становясь третьей, четвертой и пятой. Наличие лодочной пристани благоприятствовало торговле, потому тут проводились оживленные ярмарки.

-Именно сюда главы алтайских родов, по алтайски – зайсаны, прибыли с прошением принять их, и людей их, и земли в российское подданство. Тогдашнее китайское государство – Цинская империя, как раз одержало победу над Джунгарским ханством и стало всерьез претендовать на земли Алтая. В силу полной несопоставимости мощи Цинской армии и алтайского воинства, алтайцы были вынуждены бежать к стенам русской крепости и просить покровительства.

И 2 мая 1756 года вышел соответствующий указ императрицы Елизаветы Петровны. Так Алтай де-юре, стал частью России. Вот здесь, на этом месте.

7.Поклонный крест на месте алтаря и некрополь Троицкого собора.

- В XIX веке на площади были возведен Троицкий собор, с высотою креста главного купола в 31 метр! Однако в 1934 году по решению советских властей он был снесен и из его кирпича построен детский приют, а ныне психдиспансер. Такая история. После проведенных в 2008 году раскопок, историками был обнаружен фундамент алтаря собора и могилы почётных граждан, купцов, благотворителей и священников, захороненных по православной традиции за алтарем храма. Вот перед вами, крест на месте алтаря и некрополь, восстановленный на средства нынешних благотворителей.

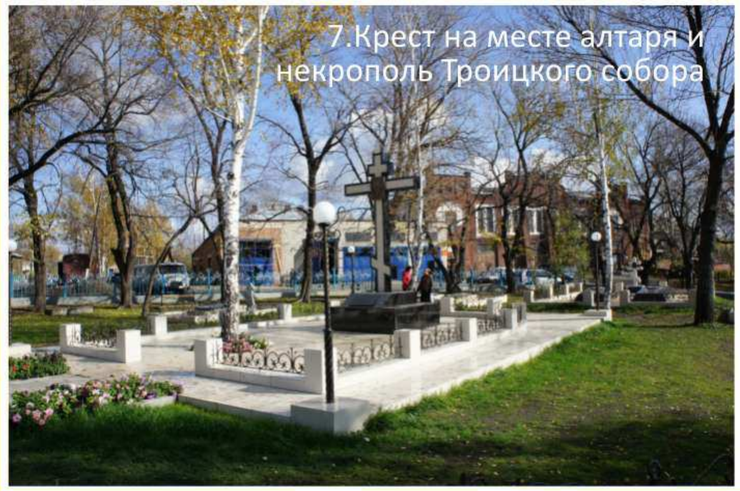

7.Крест на месте алтаря и некрополь Троицкого собора

уроки истории

8.Здание бывшей городской управы пер. Коммунальный 4

-Фасадной частью на площадь выходит ещё одно здание в стиле модерн, построенное в 1910 году. Это здание городской управы. До революции именно здесь заседала городская власть, а на крыше развивался российский имперский три-колор. Но именно здесь же, 17 декабря 1917 года в Бийске была провозглашена Советская власть.

9.Обелиск борцам за советскую власть

-Напротив управы стоит обелиск борцам за советскую власть, ту самую власть, велением которой был разрушен Троицкий собор. А обелиск стоит неспроста.

18 апреля 1918 года разгневанной толпой горожан, возмущенных решениями революционного суда, был убит кирпичом председатель это суда – Кузьма Фомченко. Прямо на этой площади.

Жаркая речь Святослава Роландовича прервалась. Он задумчиво помолчал.

-Столько уроков истории на одном крошечном пятачке… Что же, друзья мои, пройдемте далее.





10.Дом спиртозаводчика Рыбакова ул. Льва Толстого 128

-Перед вами интересный образец деревянного зодчества – дом бийского предпринимателя Власа Рыбакова, основателя Бийского спиртзавода – настоящий сибирский терем! Завод Рыбакова был широко известен и не только на Алтае, потому что продукция завода шла в качестве государственной по всей Западной Сибири.

-Старики рассказывали, что сынок Власа Максимовича – Ваня был заядлый игрок в карты и часто часами просиживал за зелёными столами в купеческом собрании. Однажды в пылу карточной игры Ваня застрелил датчанина Иргенссона, сына очень крупного предпринимателя. Ваню посадили в тюрьму, и могли бы уже сослать на каторгу, но началась Первая мировая война. И адвокатам Вани удалось доказать, что Ваня не виноват – он, якобы, просто ответил на оскорбление: ведь его назвали "русской свиньей", а датчане – это почти немцы; раз так, значит Ваня – патриот и, пожалуй, правильно сделал, убил иноземца.

11.Дом мещанки Татарниковой
ул. Льва Толстого 101

- А вот здесь, в доме мещанки Татарниковой, построенном в 1911 году, первый этаж с 1915 года сдавался в аренду под кассы железнодорожной станции «Бийск», которая начала работать также в этом году, связав Бийск с Транссибирской магистралью.

12.Проспект Кирова

-Ну, вот и мы добрались до проспекта Кирова, бывшей Барнаульской улицы. Конечно, по сегодняшним меркам, какой он проспект? Но в былые времена это была одна из крупнейших улиц города, да к тому же, еще и выводящая на подъем с приречной террасы, на которой расположен город, на высокий берег и далее на бывший барнаульский тракт. Прогуляемся, друзья мои, и по этой улочке.

Из истории Бийской крепости

-Сейчас, пока мы с вами идем обратно к переулку III-го Интернационала, и далее к проспекту Кирова, я вкратце расскажу вам, что же было такое - Бийская крепость.

-В конце XVII-го – начале XVIII веков сибирские владения Российской империи нуждались в защите от набегов джунгар с юга. Постановка одного укрепления не решала задачи. К тому времени существовавшая Кузнецкая крепость (ныне – город Новокузнецк) постоянно подвергалась нападениям. Была задумана и создана оборонная линия от Кузнецка до современного Усть-Каменогорска, в которой ключевую роль играла Бийская крепость, поскольку стояла не только у единственно удобной на многие версты вокруг переправы через Обь, но и на месте перекрестка торгово-миграционных путей, существовавших на протяжении тысяч лет. Как писал в середине 50-х годов XVIII-го века в своем докладе обер-комендант оборонной линии полковник Дегаррига «Крепость сия... на здешней линии есть срединная и главная»!

В эпоху своего расцвета Бийская крепость по размеру и воору-жению входила в тройку самых мощных рус-ских крепостей Сибири! А в 1769-1778 годах и вовсе являлась второй, после Омской крепости, по значению.

из истории Бийской крепости

13.Гостиница Макарова
проспект Кирова 12

-Одним из «злачных» городских мест была коммерческая гостиница Макарова, где теперь располагается стоматологическая клиника. По воспоминаниям Владимира Афанасьевича Обручева, автора «Земли Санникова», который останавливался в ней в 1914 году, звуки оркестра, смех и разудалое купеческое веселье не смолкали там до полуночи.

13.Гостиница Макарова
проспект Кирова 12

разудалое купеческое веселье...

12 Кирова

14.Дом купца Бодунова
проспект Кирова 14

-Дом принадлежал одному из основателей русско-монгольской торговли купцу 2-й гильдии Григорию Григорьевичу Бодунову. В 1904 году совместно с купцами Копыловым и Васенёвым он организовал фирму «Русско-монгольское товарищество». А несколько лет назад при ремонтных работах в подвале этого дома был обнаружен скелет неизвестного монгола. Эта история даже попала в новостные хроники британской телерадиокомпании BBC! Что же не поделил купец с жителем степей?.. Пока неизвестно.

14.Дом купца Бодунова
проспект Кирова 14

Въездные ворота

русско–монгольская торговля

15.Аптека Горбунова
проспект Кирова 11

-Напротив, в аптеке Ивана Дмитриевича Горбунова, что располагалась на пересечении улиц Казачьей и Барнаульской (сейчас Ленина и Кирова), под видом, как бы сейчас сказали, «БАДа» разливали самый настоящий портвейн! Так хитроумные бийчане в первую Империалистическую войну научились обходить «сухой закон»!

15.Аптека Горбунова
проспект Кирова 11

Аптека Горбунова

16.Особняк управляющего Второвским пассажем
проспект Кирова 7

16.Особняк управляющего Второвским пассажем
проспект Кирова 7

-В элегантном двухэтажном особняке жил главный управляющий Второвского пассажа, как мы бы сейчас сказали «топ-менеджер». В 1919 году в этом здании была библиотека общества приказчиков, но колчаковская контрразведка, заподозрив в ней наличие большевистской литературы, прикрыла сей «очаг культуры».

17.Пассаж Второва ул. Льва Толстого 144

-В 1907 году на углу улиц Торговой и Барнаульской на месте «царёва кабака» выстраивается Пассаж Александра Фёдоровича Второва – крупного сибирского купца, владевшего сетью текстильных магазинов в Иркутске, Томске, Чите, Верхнеудинске. Сам Александр Фёдорович с 1897 года постоянно жил в Москве, и все дела вёл из первопрестольной.

-Говорят, что Второвский пассаж – копия казино в Ницце. Возможно. Но трудно поверить, что на месте этого огромного здания в свое время было болото. Когда Второв указал место, где решил возводить здание, изумлению строителей не было предела. Но он не ошибся, вскоре вся торговля, которая ютилась близ Успенского храма, переместилась в пассаж.

-В 1925 году в бывшем Второвском пассаже на втором этаже, где раньше находились комнаты приказчиков, открылась гостиница «Деловой двор». И 30 июля 1926 года проездом в Ойротию (так сами алтайцы называли свои земли) как раз там остановились Николай Константинович и Елена Ивановна Рерихи. Все называли их «американцами», так как их экспедиция проходила под американским флагом, да и в целях «конспирации» они часто в личных разговорах переходили на английский язык.

Вот мемориальная доска, посвященная памятному визиту.

Пассаж Второва

...ещё витают тени Прекрасной Эпохи

Пассаж Фирсова

18.Дом купца Пермякова
ул. Льва Толстого 140

-Кстати, сама контрразведка несостоявшегося Верховного правителя России Александра Васильевича Колчака, размещалась неподалёку – в двухэтажном доме купца Пермякова, построенного в 1910 году.

18.Дом купца Пермякова ул. Льва Толстого 140

19.Пассаж купца Фирсова ул. Льва Толстого 146

19.Пассаж купца Фирсова ул. Льва Толстого 146

-Горделиво возносился куполами Пассаж Андрея Петровича Фирсова. Рассказывают, что все продавцы у Фирсова были одеты по последней петербургской моде: в белоснежных манжетах и стильных галстуках в горошек. И это несмотря на непролазную бийскую грязь! Само здание заметно выделялось на фоне остальных купеческих особняков. Как будто заезжий парижанин оказался в компании кондовых сибирских мужичков, с хитрецой поглядывающих на заморского гостя. Заехал, и остался навсегда. Лишь широкие окна под лепными fleurs-des-lis ярко блестят в лучах закатного солнца, как будто напряжённо вглядываются в даль, где как миражи пустыни ещё витают тени Прекрасной Эпохи, и дамы в широкополых шляпах неспешно прогуливаются по набережной Круазэ в сопровождении своих кавалеров...

-Вы знаете, - продолжил свой рассказ Святослав Роландович, – при строительстве здания Андрей Петрович Фирсов применил один технологический секрет: по цоколю под окнами первого этажа он распорядился насыпать битое богемское стекло, чтобы оно задерживало влагу, и витринные окна пассажа не промерзали зимой. Что было, конечно, важно для привлечения покупателей. Андрей Петрович был бездетным холостяком, и как рассказывают старожилы, его единственной страстью была хорошая, обильная еда. Ел он, действительно, много, поглощая за один присест до 70 пирогов с кулебякой! Собственно это непомерное переедание и стало причиной его преждевременной кончины.

20.Дом купца Осипова, ул. Льва Толстого 148

-А в магазине Александра Васильевича Осипова, где ныне располагается городская библиотека имени Василия Макаровича Шукшина торговали модными галантерейными товарами, вошедшими в моду в первые десятилетия XX века костюмами prêt-à-porter. Причем во многих купеческих домах в Бийске, как правило, на первом этаже здания находился непосредственно сам магазин, лавка, а на втором жил купец со своей семьёй. Известный бийский краевед, знаток истории города Борис Хатмиевич Кадиков утверждал, что от этого здания к реке вёл подземный ход, который, возможно, был связан с системой других подземных ходов, пронизывающих старую часть города. В советское время коммунальщики время от времени наталкивались при строительно-монтажных работах на некие полости, арки, аккуратно выложенные старым кирпичом. Но сразу же получали указание «сверху»: всё замуровать, ничего не трогать!

Святослав Роландович хитро блеснул линзами в дорогой оправе:

-Что за тайны таил старый Бийск? Кто знает? Некоторые исследователи предполагают, что обычай делать подземные ходы был, помимо прочего, характерен для тайных старообрядческих сект, хранивших секретные маршруты в заветную страну Беловодья... «Печёры», или пещеры ещё со времён первых христиан, проводивших свои таинства в римских катакомбах, были символом духовного преображения, сокрытой от посторонних глаз главной тайны бытия. Может быть, за этой тайной сюда и приезжала известная чета Рерихов?

21.Дом купца Осипова, ул. Льва Толстого 148

торговали модными галантерейными товарами...

21.Дом купца Клевцова ул. Льва Толстого 119

21.Дом купца Клевцова ул. Льва Толстого 119

- В 1890 году открылся Пассаж бийского купца первой гильдии Клевцова, где до последнего времени располагался военный госпиталь. В период революционного лихолетья 1918 года в этом здании читались лекции Алтайского народного университета. Открывал занятия своей лекцией известный московский географ Борис Фёдорович Добрынин. Солдаты, военнопленные венгры, молодые гимназисты проводили здесь все вечера, с жадностью впитывая новые знания, идеи, участвуя в драмкружке и художественной студии.

30 лет руководил городом

22.Сквер имени Леонида Гаркавого

-А это имя из нашего советского прошлого – Леонид Трофимович Гаркавый 30 лет руководил городом Бийском в должности председателя исполкома Бийского городского совета депутатов трудящихся (февраль 1950 - март 1980). Подобных случаев в истории СССР не было! При Гаркавом были построены крупные предприятия Бийска. По сути дела, сложился город с мощной индустрией и широкой социальной сферой.Водопровод, транспорт, мосты, больницы, школы, институты, учреждения культуры и спорта – для Бийска все было новым.

-На месте сквера в дореволюционные годы была Базарная площадь. А вон те невзрачные строения, где ныне располагается швейная фабрика, были конные ряды, где продавался домашний скот.

22.Сквер имени Леонида Гаркавого

"...на реках Бии и Катуни в пристойном месте для сбору ясашной казны и к селению пашенных крестьян построить острог со всякими крепостьми..."

Из Именного Указа Петра I



23.Памятник основателю города Петру I

Святослав Роландович подвёл нас к большой конной статуе Петра I:

-Это наш сибирский «Медный всадник»! Памятник был открыт 18 сентября 2010 года. Высота памятника 9 метров, вес – 4 тонны, автор – заслуженный художник России Сергей Исаков. Кстати в России всего три конных памятника Петру – государь был неважным наездником и не любил верховой езды.

-В основе и этой композиции, и более известного всадника Фальконе на Сенатской площади Санкт-Петербурга лежит идея, если хотите архетип, Георгия Победоносца поражающего Змия? Вон, посмотрите, под копытами коня поверженная змея. Это не просто державный царь, первый император всероссийский – это глобальная идея победы над силами мрака, невежества, зла.

улица Советская

24.Улица Советская

-Эта улица носит уже третье по счёту название: первоначально она называлась Омская, затем в честь Успенского храма – Успенская, а уже после революции была переименована в Советскую…

24.Улица Советская

25.Дом купцов Морозовых проспект Кирова 4

-Это дом четы Морозовых – самых именитых почётных граждан Бийска, меценатов и жертвователей. Здание имело красивый кованый балкон, на котором Елена Григорьевна любила пить чай тёплыми летними вечерами. Старики рассказывали, что нищие с паперти Троицкого собора, построенного, кстати, тоже на пожертвования Морозовых, зная урочный час вечерних чаепитий Елены Григорьевны, бежали под её балкончик и жалостливыми, плаксивыми голосами начинали клянчить «копеечку Христа ради».

Сердце богобоязненной купчихи оттаивало, и вниз летели монеты, а то и купюры покрупнее! Но стоило внизу завязаться потасовке «богомольцев» за «халявную копеечку» строгий окрик властной «Морозихи» призывал её дворника – сурового мужика, всегда готового намять физиономию попрошайкам, а то и отнять дарованную только что «копеечку».

25.Дом купцов Морозовых проспект Кирова 4

26.Электростанция купцов Морозовых
ул. Советская 1

-Помимо шести пароходов с баржами, кожевенного, пивоваренного, мыловаренного и прочих заводов, крупяной мельницы, Елена Григорьевна Морозова построила вот здесь, рядом со своей усадьбой первую в Бийске электростанцию, третью по Западной Сибири.

26.Электростанция купцов Морозовых
ул. Советская 1

27.Магазин купцов Морозовых
пр. Кирова 4-а

-Здание построено в конце XIX века под магазины. В 1905 году был надстроен второй этаж, предназначавшийся для гостиницы.

27.Магазин купцов Морозовых
пр. Кирова 4-а

28.Здание купца Мамаева
пр. Кирова 2

-Давайте-ка зайдем во двор этого дома. Он получил печальную известность в 30-е годы прошлого века, когда здесь и в здании купца Доброходова по улице Динамовской 3 располагалось бийское НКВД. Во времена репрессий первые расстрелы проводились прямо во дворе дома. Здесь был и ров, куда сбрасывали тела погибших. Затем уничтожение людей проводилось на самом берегу реки... В наше время усилиями бийского отделения общества «Мемориал» на месте массовых казней был установлен памятный «Камень Скорби». На нём в любое время года всегда можно видеть свежие цветы.

28.Здание купца Мамаева
пр. Кирова 2

29.«Камень скорби»

Памятник жертвам тоталитарного режима, массово расстрелянным здесь в годы сталинских репрессий.

29.«Камень скорби»

памяти безвинных жертв...

30.Дом купца Сычева
ул. Советская 3

-А это дом Михаила Савельевича Сычёва – почётного гражданина города, купца-гильдейца, на средства которого практически был построен кафедральный Успенский собор, старостой коего он был целых 18 лет.

-Женатый два раза, Михаил Савельевич во втором браке сподобился снова стать отцом.
Его младшенький «Миня» – Михаил Михайлович Сычёв – получил у бийских обывателей прозвище «Дуропляс». Закончив один из швейцарских закрытых пансионов, он в 1912 году возвращается в далёкий, окраинный Бийск. И толи от неудачной женитьбы, толи от безысходной русской тоски Миня, прекрасно говоривший на нескольких европейских языках, начал «чудить». Являясь обладателем одного из первых в Бийске автомобилей, он с ватагой отцовских приказчиков на полной скорости гонялся за стадами гусей, свиней, кур, что держали в своих подворьях местные обыватели, безбожно давил их. Но при этом, чудное дело, хозяева загубленной живности часто сами кидали своих «питомцев» под колёса Минькиного авто! Всё объяснялось просто – Минька хоть и был «Дуропляс», но всегда честно и даже с переплатой рассчитывался за каждую загубленную им «свиную» или «гусячью» душу.

30.Дом купца Сычева ул. Советская 3

дом почётного гражданина города...

31.Здание Сибирского торгового банка
ул. Советская 5

сибирский торговый банк

Русско-Азиатский банк

32.Дом купца Гилева и Русско-Азиатский банк
ул. Советская 4

31.Здание Сибирского торгового банка
ул. Советская 5

-В 1903 году на Успенской улице открываются отделения Сибирского торгового и Русско-Азиатского (улица Советская 4) банков, которые финансировали главным образом экспорт алтайского зерна, масла, сыра.

32.Дом купца Гилева и Русско-Азиатский банк
ул. Советская 4

-В бывшем владении одного из основателей Чуйской торговли Василия Алексеевича Гилёва – в 1878-1879 годах останавливался и гостил известный исследователь Алтая и Монголии Григорий Николаевич Потанин с женой. Александра Викторовна Потанина – одна из первых женщин, ставших членом Русского географического общества. В этом доме регулярно устраивались литературные вечера, на которых читали свои произведения писатели Шишков, Гребенщиков, Казанский.

-Торговый дом Гилёва в Монголии считался одним из самых крупных. Превосходил его только бийский купец Василий Алексеевич Котельников. Младший брат Василия Алексеевича Мефодий Алексеевич являлся владельцем кожевенного завода в Бийске и скупал скот в Монголии. До 1885 года братья вели дела совместно, но затем, как пишет Григорий Николаевич Потанин, Василий Алексеевич рассорился с братом и стал отбирать у него амбарные ключи. В ответ Мефодий кинулся на обидчика с кулаками, вцепился ему в бороду…

Нравы бийских купцов

Нравы бийских купцов

Святослав Роландович широко улыбнулся:

-Да, нравы в уездном городе Бийске по наблюдению того же Потанина были весьма простецкие: чуть, что не так, крепкий кулак не долго ждал встречи с физиономией обидчика!

-Вот как, например, вёл дела бийский купец Михаил Глебов: часто отпуская товар в долг, он мог долго и терпеливо ждать, когда должник «собьётся деньжонками». Но, получая в очередной раз обещание «отдать завтра», он поворачивал «халявщика» лицом к двери и с размаху давал ему кулаком по шее так, что тот кубарем вылетал на улицу в стоявшую рядом громадную вековую лужу. В след ему летел крик Глебова: «теперь не считай себя должным!»

33.Здание Николаевской женской гимназии
ул. Советская 9

-Ценен каждый миг, - Святослав Роландович блеснул на солнце значком на лацкане приличного, но несколько старомодного пиджака. На значке был изображён угольник солнечных часов с отбрасываемой тенью и надпись на латыни «Una tibi», - именно так часто любил говаривать своим ученицам Виктор Николаевич Пепеляев – будущий министр внутренних дел и премьер в правительстве адмирала Колчака, который до 1912 года преподавал здесь историю, в этом здании бывшей Николаевской женской гимназии.

-В советское время здесь же располагался вечерний рабочий университет, где преподавал Юрий Васильевич Кондратюк. Это его псевдоним, по-настоящему его звали Александр Игнатьевич Шаргей. Кондратюк – один из основоположников мировой космонавтики. В начале XX века он рассчитал оптимальную траекторию полёта к Луне. Эти расчёты были использованы американцами при создании своей лунной программы.

Предложенная Шаргеем траектория получила название «трасса Кондратюка». Именем Кондратюка назван и кратер на обратной стороне Луны. А в Москве существует улица Кондратюка, входящая в комплекс улиц, названия которых посвящены освоению космоса.

33.Здание Николаевской женской гимназии
Ул. Советская 9

Гимназисточки – красавицы...

«Una tibi»

34.Пушкинское мужское училище
ул. Советская 11

-Это красивейшее здание было построено в 1875 году бийским купцом-меценатом Морозовым. В 1879 году здесь было открыто первое в городе мужское реальное училище, которое в 1899 году – в год столетия Александра Сергеевича Пушкина – получило название «Пушкинское». Верхний этаж здания был оборудован под домовую церковь памяти блаженнейших Константина и Елены.

34.Пушкинское мужское училище
ул. Советская 11

«Пушкинское»
1879

35.Торговый дом купца Рождественского
ул. Советская 6

-Здесь располагался торговый дом купца Рождественского. В 1900 году здание было перекуплено купчихой Кузьминой, которая сдавала его предпринимателю Невоструеву под торговлю открытками, а другую часть здания под книжный магазин Сохарёва. В 1919 году на втором этаже здесь разместилась женская гимназия, в то время как в здании самой гимназии размещалась воинская часть Сибирской армии адмирала Колчака.

35.Торговый дом купца Рождественского
ул. Советская 6

в 1911 году открыл свою чаеторговлю китаец Ван–Ху–Син

36.Дом купчихи Ивановой ул. Советская 8

36.Дом купчихи Ивановой
ул. Советская 8

-В доме купчихи Ивановой в 1911 году открыл свою чаеторговлю китаец Ван-Ху-Син. Бийские купцы и мещане любили зайти к нему за коробочкой ароматного «пуэра», а то и испить чашечку-другую у пузатого самовара, услужливо подогреваемого хитрым инородцем. «Хорошо, оцень хорошо, ни хао!» – улыбался и постоянно раскланивался хозяин магазина. Русские же завсегдатаи, любители чая называли его просто на русский манер «Ваня», или как это было принято у европейцев в обращении с жителями Поднебесной – «Кули».

-В советское время в этом доме на втором этаже несколько лет размещался Бийский народный музей, открытый по инициативе Виталия Бианки – писателя-натуралиста, создавшего зоологический отдел и организовавшего первые экспедиции музея для изучения природы Алтая. Об этом напоминает вот эта памятная доска.

37.Успенский кафедральный собор
ул. Советская 13

-А вот полюбуйтесь, друзья мои: украшением не только улицы, но всего исторического центра города является Успенский кафедральный собор, построенный в старом византийском стиле. Этот храм был заложен в 1898 и освящен в 1903 году. Строился он на пожертвования горожан. В 1933 году его закрыли, а здание использовали в качестве амбара. Службы возобновились с 1947 года. Голубые маковки куполов Успенского собора уже издалека притягивают своей небесно-бирюзовой чистотой, а для многих поколений бийчан, даже неверующих, они уже давно стали символом малой родины.

-Кстати, всё тот же Борис Хатмиевич Кадиков рассказывал, как в старину в Бийске было принято выбирать место под будущий храм: по городу водили особо чтимого юродивого, или нескольких, и где «божьи люди» вдруг засыпали тихим блаженным сном ребёнка, место то считалось «благодатным»…

37.Успенский кафедральный собор ул. Советская 13



«божьи люди»

«И увидел Богъ всё, что Онъ создалъ, и вотъ, хорошо весьма…»

Первая книга Моисеева, Бытие, глава первая

38.Пушки Бийской крепости
ул. Советская (район стадиона «Авангард»)

-Кстати, возвращаясь к теме Бийской крепости. Среди прочего, она была вооружена двенадцати-фунтовыми пушками, отлитыми в 1702 году на Урале, на Каменском заводе Демидова. Пушки были привезены в Бийскую крепость в 1756 году из Каинского острога, ныне поселок Колывань Новосибирской области. Когда Бийску исполнялось 200 лет, то городские меценаты сделали своему городу подарок – разыскав две пушки, они водрузили их на гранитный постамент. И вот уже больше 100 лет орудия стоят в этом сквере у стадиона «Авангард». На месте самого стадиона «Авангард» до революции размещались так называемые «присутственные места» – острог (тюрьма), лазарет, провиантские склады. Затем здесь обосновались мясоторговцы.

Святослав Роландович любовно похлопал пушку по чугунному боку.

- Пушки называются двенадцатифунтовыми по весу снаряда, коими являлись ядра, гранаты или заряды картечи. Вес такого снаряда составлял 12 фунтов или 5,44 килограмма. В годы революции одну из таких же пушек пытались использовать по прямому назначению красные партизаны против колчаковцев, однако пушка попросту взорвалась… Интересно, что до 1980-х годов наши пушки были повернуты дулами в сторону Монголии, а сейчас их жерла направлены точно на столицу Алтайского края – город Барнаул.

пушки с пристани палят
кораблю пристать велят…

39.Переулок Мопровский

-В 1879 году Россия торжественно отметила 150-летие со дня рождения Екатерины II. В связи с этим в Бийске появился переулок её имени – Екатерининский. В 1926 году он был переименован в Мопровский теперь уже в честь «Международной организации помощи борцам революции» (МОПР).

39.пер. Мопровский

40.Памятник Петру и Февронье
ул. Льва Толстого 160а

-В основе скульптуры – легенда о Петре и Февронии Муромских. Супруги, стали символом долгой и верной любви, крепкой семьи. Православная церковь канонизировала их в ранг святых. Главное в их истории – любовь, волшебная и исцеляющая. Кстати, праздник семьи, любви и верности отмечался в Российской империи вплоть до 1917 года. Сейчас он вновь возвращен в календарь – 8 июля. Автор скульптуры – Сергей Исаков. Памятник открыли 2 сентября 2011 года.

символ долгой и верной любви

40.Памятник Петру и Февронье
ул. Льва Толстого 160а

41.Дом купца Зотеева
ул. Льва Толстого 162

-В особняке купца Зотеева в период гражданской войны временно размещалась мужская гимназия, а в 1940-е годы сюда переехало железнодорожное училище.

праздник семьи, любви и верности

42.Доходный дом купца Ерина
ул. Льва Толстого 133

42.Доходный дом купца Ерина
ул. Льва Толстого 133

-Именно в этом доме, построенном в 1910 году, во время революции в декабре 1919 года разместился штаб партизанских отрядов, «освободивших» Бийск от остатков белой армии адмирала Колчака. Так свидетельствует мемориальная доска на доме. Хотя в реальности никаких сражений за город не было – белые просто организованно отступили по Чуйскому тракту в сторону Монголии.

43.Магазин владельца завода фруктовых вод Вильмана ул. Советская 12

-Здание построено в начале XX века.

43.Магазин владельца завода фруктовых вод Вильмана ул. Советская 12

магазин Зильбербарта «МОДНЫЕ ТОВАРЫ»

44.Дом купца Кашина ул. Советская 15

-Дом построен в 1895 году как жилой. С западного фасада располагался магазин Зильбербарта «Модные товары». С 1940-х годов сюда переехала милиция, ныне – полиция. Что интересно, полицейский участок до революции располагался здесь же рядом через дорогу…

Вот уж, действительно, всё возвращается на круги своя!

44.Дом купца Кашина ул. Советская 15

45.Особняк Зенковых
ул. Советская 18

-Дом построен в 1902 году в нём размещалась немецкая транспортная компания «Герард и Гей».

45.Особняк Зенковых ул. Советская 18

47.Дом Иванова ул. Советская 21

47.Дом Иванова
ул. Советская 21

-Здесь некоторое время размещалась частная гимназия мадам Желтоуховой.

А с 1924 года – Дом крестьянина.

46.Торгово-закупочная фирма Фиента
ул. Советская 18а

46.Торгово-закупочная фирма Фиента
ул. Советская 18а

-Контора англичанина Фиента, занималась здесь скупкой алтайского масла и сыра, высоко ценившегося на Западе.

48.Здание Общественного собрания
ул. Советская 21а

-По мне, так на фасаде этого здания самые красивые во всем историческом центре узоры выложены мастерами кирпичной кладки!

Святослав Роландович погладил рукой шерша-вый кирпич, - это было Общественное собрание, когда-то здесь собирался весь цвет города, порой серьезно, а порой и попраздновать. Как вспоминал Григорий Николаевич Потанин: «...здешние танцевальные вечера прелесть – публика непринужденно дурачится, прыгает, кричит, пляшет до упаду, сменяя кадриль русской пляской. Тут еле двигается добродушная туша помощника исправника в полицейском костюме со жгутиками на плечах, прыгает лысенький престарелый чиновник или несется через залу слонообразная масса скотогона Мефодия Гилева.

Очень это все беззаветно и без церемоний...».

48.Здание Общественного собрания ул. Советская 21а

Общественное собрание



Святослав Роландович погладил рукой шершавый кирпич...

49.Пересечение улицы Советской и переулка Гилева

-А сразу за этим зданием во времена пятой Бийской крепости, когда этого здания и в помине не было, стояла самая дальняя крепостная башня. Представьте и размеры крепости – от площади Фомченко до сюда, до переулка Кривого. Это сейчас он Гилева, а раньше назывался по наименованию ручья, который протекал тут по дну крепостного рва. Видите, как улица изгибается, кривится – потому и Кривой.

Обувная фабрика

50.Дом вольно-пожарного общества ул. Октябрьская 21 (пер. Гилёва 9)

50.Дом вольно-пожарного общества ул. Октябрьская 21 (пер. Гилёва 9)

-Виднеющийся за сквером двухэтажный дом был построен в 1914 году, на первом этаже здесь размещались пожарные, а на втором – театральный зал. С осени 1941 года здание занимает обувная фабрика.

49.Пересечение улицы Советской и переулка Гилева

51.Сквер у Вечного огня

- Это наш Вечный огонь, - Святослав Роландович помолчал, хмурясь, как будто отгоняя нахлынувшие воспоминания, - Из Бийска ушло на фронт около 25 тысяч человек, из них почти половина – 11 с половиной тысяч пало на полях сражений. Среди бийчан-фронтовиков 25 героев Советского Союза, три полных кавалера Ордена Славы, 37 бийчан приняли участие в Параде Победы на Красной площади. В Бийске формировались и уходили на фронт 709 и 586-й стрелковые полки, 432-й гаубичный артиллерийский полк, войны-бийчане сражались в рядах 73-й отдельной кавалерийской бригады. Осенью 1941-го года ушли на фронт 5-й и 71-й отдельные дорожно-эксплуатационные полки. Особенно прославился 586-й полк Ивана Некрасова, воевавший в составе 107-й стрелковой дивизии, в жестоких боях под Ельней, где наши войска нанёсли поражение отборным соединениям СС.

51.Сквер у Вечного огня

Слава павшим в боях...

52.Дом купца Васенёва
ул. Советская 30

-Ещё один дом Алексея Даниловича Васенёва – известного мецената, купца и путешественника, человека буквально влюблённого в просторы Монголии и Алтая.

В 1886 году Алексея Даниловича пригласил известный московский фабрикант Тимофей Савич Морозов возглавить торговую экспедицию во внутренний Китай, в малодоступные для европейцев провинции Поднебесной, поскольку Васенёв не только хорошо разбирался в обычаях и традициях местного населения, монголов и китайцев, знал их языки и диалекты, но с подросткового возраста занимался купеческим делом и славился крепким хозяином.

-Алексей Данилович, отправился с караваном товаров, сняв привычный европейский костюм, и обрядившись в китайское платье, что было весьма мудро и выдавало в нём знатока местных нравов! Дело в том, что китайцы со времён «опиумных войн» весьма настороженно и враждебно относились ко всем европейцам, называя их «ян-гуй-цзы», то есть черти.

Но Васенёв сумел так наладить торговлю, что жители Поднебесной уважительно называли его и членов его экспедиции «ян-жень» – иностранные господа.

51.Дом купца Васенёва ул. Советская 30

«ян–жень» – иностранные господа

53.Народный дом, ныне Бийский драматический театр ул. Советская 25

-Здание Бийского драматического театра строилось для Народного дома в 1913-1916 годах полковником в отставке Антоном Петровичем Копыловым по завещанию своего дяди Павла Андреевича Копылова – состоятельного купца. В Народном доме благотворительным образом работали, как сказали бы сейчас, кружки и секции для детей всех сословий. Здесь размещался первый городской банк, созданный так же на средства Копылова. После революции здание передали Алтайскому народному университету, устроив там «Рабочий дворец». В 1930-е годы продолжал давать спектакли колхозно-совхозный театр, который в 1939 году был переименован в Бийский городской театр. Его руководителем был режиссер Гарденин, создавший стационарную труппу, часть которой привез с собой из Москвы, по распоряжению самого Луначарского.

В годы Великой Отечественной войны в стенах театра работала труппа, эвакуированная из Москвы из театра имени Ленсовета.

53.Народный дом, ныне Бийский драматический театр ул. Советская 25

Народный дом

55.Дом купца Варвинского, Музей Чуйского тракта
Ул. Советская 42

54.Дом купца Мезенцева
ул. Советская 34

-Вы видите перед собой здание бийского купца-чуйца второй гильдии Мезенцева. Это ещё один пример непрерывной связи времён, которую можно наблюдать в нашем городе: уже с весны 1914 года здесь размещалась почта и телеграф.И до сих пор здесь по-прежнему находится Бийский главпочтамт и Бийский центр телеком-муникаций.

54.Дом купца Мезенцева ул. Советская 34

55.Дом купца Варвинского, Музей Чуйского тракта
ул. Советская 42

-Музей Чуйского тракта является отделом Бийского краеведческого музея и это единственный в России музей, посвященный дороге! Очень символично размещение музея в здании купца-чуйца Варвинского, которое расположено у истоков легендарного Чуйского тракта. Чуйский тракт – это не просто широкая лента асфальта, уходящая вдаль. Тракт – это окружающая его природа: от маленькой букашки до огромного лося; от тоненькой травинки до могучего кедра; от ручейка до бурной реки, берущей своё начало изо льдов снежных гор. Это сплетение человеческих судеб, порой трагических...

-В музее Чуйский тракт представлен от вьючной тропы до современной автомагистрали М-52, от купцов-чуйцев до известных людей, жизнь и творчество которых тесно связано с трактом, а это Обручев и Потанин, Рерих и Сапожников, Шукшин и Евдокимов, Шишков.

-Здесь вы сможете узнать обо всех климатических зонах Алтая, о распространенных и редких видах животных, птиц, рыб, растений. Древнейшая история развития Алтая представлена палеонтологической коллекцией, которая формируется с основания музея. Из полезных ископаемых Алтая представлены образцы различных руд, минерального сырья, цветных глин и облицовочного камня. Гордость нашей коллекции – разнообразные поделочные камни и красивые друзы. Среди них ревневская яшма – ее использовали для создания “Царицы ваз”, хранящейся в настоящее время в Эрмитаже. Копейчатая, парчовая, дендритовая, а этот вид не встречается нигде, кроме Алтая, яшмы. Риддерская брекча – ее использовали при строительстве колонн для храма Христа Спасителя в Москве. Белорецкий кварцит или белоречит – часто применялся Фаберже, наиболее близок по цвету к человеческой коже.

-Главный наш экспонат родился в след старинной легенде. Путешествия по Алтаю для купцов были трудными и опасными, поэтому каждый хороший хозяин перед выходом каравана проходил и своей рукой проверял все гвозди, которыми оковывались деревянные колеса телег для защиты их от острых камней горных дорог. С тех пор так и повелось: древнее колесо от китайской телеги приносит удачу в дороге всякому, кто потрет рукой шляпку хотя бы одного ее медного гвоздя…

56.Чуйский тракт

-Чуйский тракт – главная транспортная артерия Алтая. В 2012 году тракту исполняется 90 лет, но это как автомобильной дороге. Однако история этого пути гораздо более древняя. Этот путь зародился не сотни лет назад, когда легкая конница джунгар проходила по нему для того что бы совершать набеги на северные земли. И не пару тысяч лет, когда скифы царствовали в этих местах, а здесь пролегало самое северное ответвление Великого Шелкового пути. И даже не пять тысяч лет, когда шло этими дорогами глобальное переселение древних народов. Кто знает, сколько десятков тысяч лет назад первобытные люди шли здесь вслед мигрирующим стадам доисторических животных… Но это, друзья мои, уже совсем другая экскурсия.



56.Чуйский тракт

Есть по Чуйскому тракту дорога…

Увлекательных вам экскурсий!

Святослав Роландович улыбнулся как старым друзьям. И пока щелкали затворы фотоаппаратов, куда он подевался? Как будто исчез, растворился в воздухе старинного городка, напоенного тайнами, легендами и былями ушедших лет. Но ведь не все загадки разгаданы и не все истории рассказаны. Добро пожаловать в Бийск!

Путеводитель «Бийск – легенды старого города»

Информационный туристический портал г. Бийска:
www.altai-welcome.ru

Заказчик: сектор маркетинга и туризма Администрации г. Бийска
659306, Россия, г. Бийск, ул. Ленина 250, тел.: (3854) 33-78-67, факс: (3854) 32-79-92
www.biysk22.ru, E-mail: erv76@mail.ru

Общая редакция: Руслан Емельянов
Авторы текста: Дмитрий Ерошкин, Руслан Емельянов
Использованы материалы: Сергея Исупова, Павла Коваленко, Елены Греховой
Дизайнер: Сергей Бурманов
Фотографы: Юрий Верещагин, Павел Коваленко, Руслан Емельянов, Алексей Саламатов.
В путеводителе использованы фотоматериалы и информация,
предоставленные Бийским краеведческим музеем им. В.В. Бианки,
музеем истории Алтайской духовной миссии.
Тираж 1000 экз. Отпечатано в ООО “Типография ”Гарт” г. Бийск, ул. Красильникова, 215а
тел.(3854) 37-05-25, 37-03-64, gartpress@mail.ru

КАРТА ЭКСКУРСИОННОГО МАРШРУТА

«Бийск– легенды старого города»